

MÛRS-ÉRIGNÉ

Au fil du Louet, un beau bras de Loire




11 Km


3H15


Balisage
Bleu


au stade
des Varennes


accessible
aux piétons


accessible
aux VTT

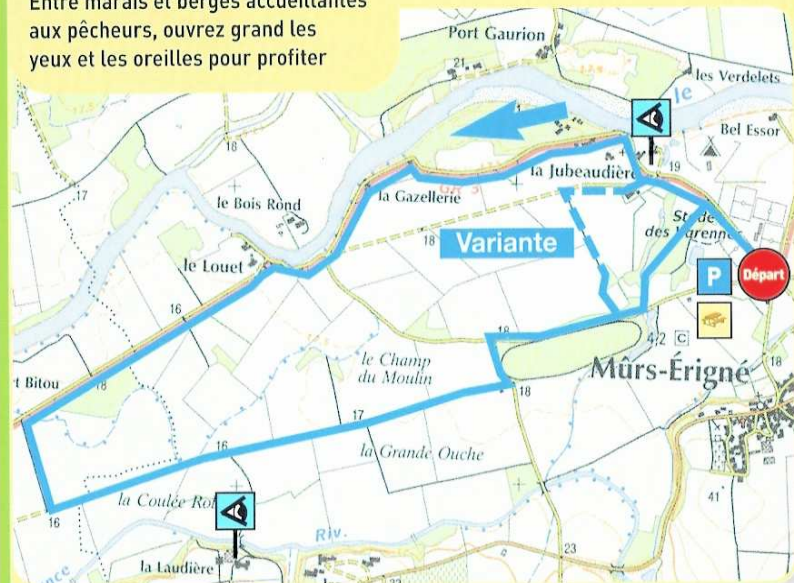

accessible
aux cavaliers


vaut le
coup d'œil



coup de coeur
du Gîte la Garenne

Calme et douceur angevine sont au programme de ce parcours au long de la petite vallée du Louet. Ce court et discret bras de la Loire concentre sur ses rives de biens agréables atouts pour un dépaysement total à quelques kilomètres de la grande ville. Entre marais et berges accueillantes aux pêcheurs, ouvrez grand les yeux et les oreilles pour profiter

pleinement des surprises naturelles qui s'offrent à vous, notamment au panorama du château des Châtelliers. Et si un frisson plus exotique vous tente, pourquoi ne pas prévoir aussi une visite à l'aquarium tropical de Murs-Erigné, tout proche ?




Suivez le guide...

- 1 Du parking, prendre la route qui passe devant l'entrée du stade des Varennes, en direction du camping. Passer devant celui-ci et continuer sur la route, pendant environ 2 Km et longer le Louet. (passer devant  l'oratoire de la Jubeaudière).
- 2 A l'intersection avec les peupliers, prendre en direction du "village du Louet" (voie sans issue). Juste après la cale de mise à l'eau des bateaux, prendre la route à gauche qui se trouve entre deux maisons.

La Garenne
Gîte d'étape et de séjour
(à moins d'un km du départ)



- La route se transforme en sentier caillouteux un peu plus loin. Continuer sur celui-ci.
- 3 A l'intersection prendre à gauche le chemin qui conduit à une nouvelle intersection, et prendre alors de nouveau à gauche. Continuer sur ce chemin (vue sur  la Laudière). Au croisement suivant filer tout droit de même qu'à la prochaine intersection.



- 4 Au niveau de la jonction avec la route, prendre à gauche et à l'intersection suivante à droite en direction du camping, longer la piste d'entraînement des chevaux. Puis au 2^{ème} croisement avec un sentier prendre à gauche et emprunter ce chemin qui amène au niveau du stade. Prendre alors la route par la droite et retour au point de départ par le même chemin pris à l'aller.

Variante :

Après avoir longé la piste d'entraînement des chevaux, au 1^{er} croisement prendre à gauche. A l'intersection avec le chemin de remembrement, prendre à droite en direction du camping. A celui-ci, prendre de nouveau à droite et rejoindre le point de départ.



Source : le plaisir en marche - ed. Angers Loire métropole

Informations utiles

Sur le circuit :

Parking au stade des Varennes

Aire de pique-nique en face le camping (après le stade)

Hébergement :

- Camping des Varennes (2 étoiles)
02.41.57.82.15 (borne Camping car)

À voir :

- Oratoire de la Jubeaudière
- Château de la Laudière

À proximité :

Hébergement :

- **La Garenne**
Gîte d'étape et de séjour (3 épis)
rue des 2 ports
49610 Murs-Erigné
02.41.80.91.20
www.gitelagarenne.com
gitelagarenne@fol49.org



Restauration :

- Restaurant Le beau Rivage - 02.41.57.72.59
- Restaurant Pizzeria Les Alizés - 02.41.57.84.89
- Restaurant L'Antre Vue - 02.41.57.72.47
- Restaurant Le Petit Désir - 02.41.57.85.17

Commerces :

- Boulangerie Doucin - 02.41.57.72.13
- Boulangerie Janneau - 02.41.57.72.85
- Grande surface : Hyper U - 02.41.79.45.52
- Bureau de Tabac : Le Sporting - 02.41.57.88.42
- Café Bar : Valluche - 02.41.57.74.60

Informations :

- Mairie de Murs-Erigné - 02.41.79.78.77
ville.murs-erigne@wanadoo.fr

À voir :

- Presbytère
- Église
- Château des Châtelliers
- Moulin
- Port de la Fontenelle
- Aquarium Tropical - 02.41.57.83.14
Adulte : 6 € - de 12 ans : 4 €
et - de 2 ans : gratuit

Animations :

- Centre de Vacances et de loisirs :
Centre Joseph Bouessé - 02.41.57.71.10
- Pêche
- Marché au parc du Jau (route de Cholet)
le samedi de 9h à 13h

Vente de produits :

- Viticulteur : Jolly Frères - 02.41.57.76.76
- Gravure sur verre et autres matériaux :
Mon-T-Art Création - 02.41.45.44.29